

ZÖN NR. 18 "SPIEZMOOS" ÄNDERUNG ZONENPLAN II (LANDSCHAFT)









Einwohnergemeinde Spiez | Kanton Bern
Mitwirkungsexemplar vom 18. Dezember 2023

BISHER Zonenplan (Mst. 1:1'000)



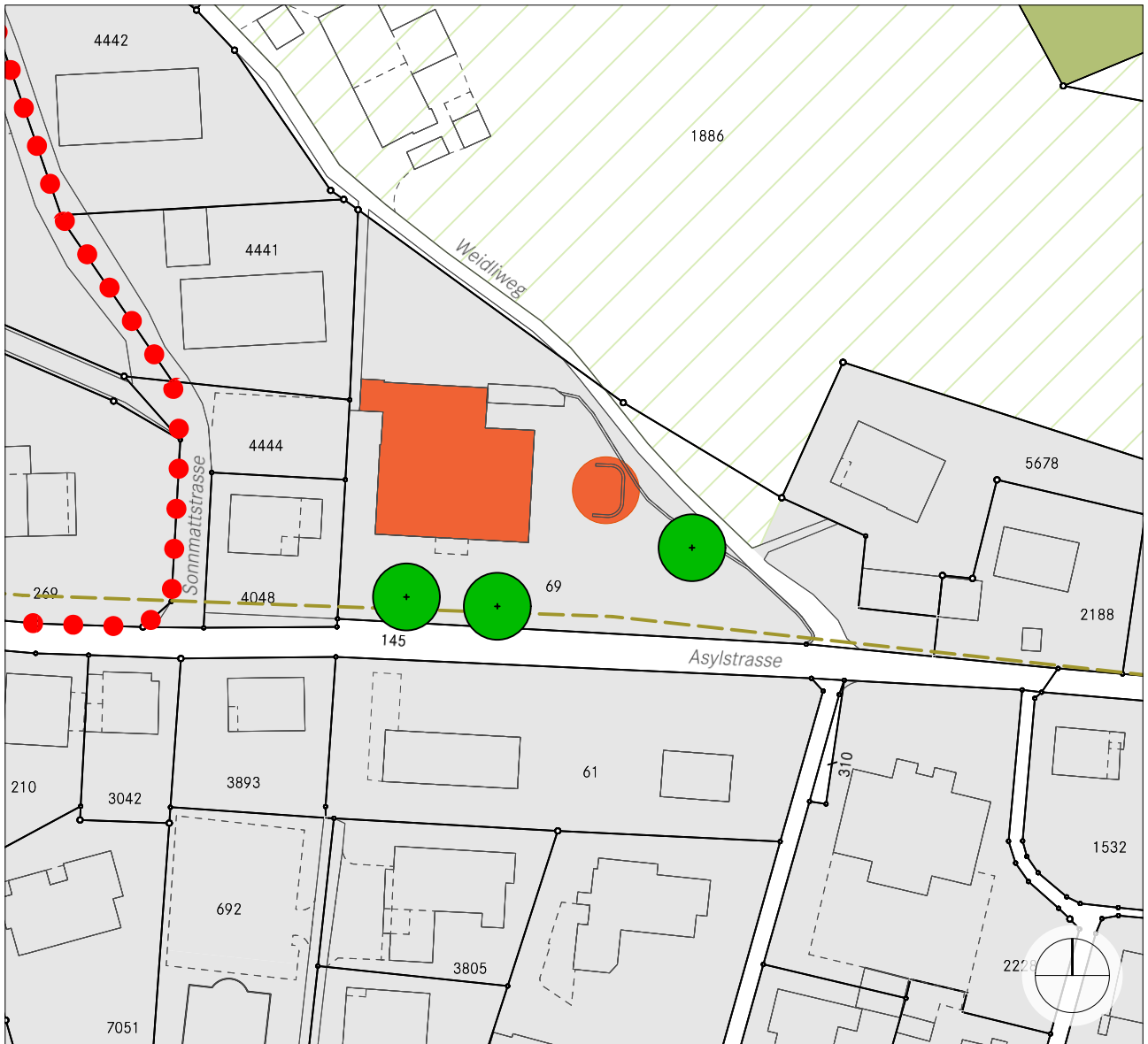
Legende

Hinweise

-  Freihaltegebiet
-  archäologisches Schutzgebiet
-  Baumreihe, Allee
-  geschützter Einzelbaum
-  Baudenmal schützenswert
Bauinventar der Gemeinde Spiez; kant. Denkmalpflege
-  Wildschutzgebiet Nr. 33 "Spiezberg"
-  Bauzone
-  Landwirtschaftszone LWZ



NEU Zonenplan (Mst. 1:1'000)



Legende

Festsetzungen

- ⊙⊙⊙⊙ Baumreihe, Allee
- geschützter Einzelbaum

Hinweise

- ▨ Freihaltegebiet
- ⋯ archäologisches Schutzgebiet
- Baudenmal schützenswert
Bauinventar der Gemeinde Spiez; kant. Denkmalpflege
- ▭ Wildschutzgebiet Nr. 33 "Spiezberg"
- Bauzone
- Landwirtschaftszone LWZ



Genehmigungsvermerke

Mitwirkung vom XXX
Vorprüfung vom XXX

Publikation im amtlichen Anzeiger vom XXX
Öffentliche Auflage vom XXX

Einspracheverhandlungen am XXX
Erledigte Einsprachen: X
Unerledigte Einsprachen: X
Rechtsverwahrungen: X

Beschlossen durch den Gemeinderat am XXX

Beschlossen durch die Stimmberechtigten am XXX

Namens der Einwohnergemeinde:

Die Präsidentin

Die Gemeindeschreiberin

Jolanda Brunner

Tanja Brunner

Die Richtigkeit dieser Angaben bescheinigt:

Spiez, den

Die Gemeindeschreiberin

Tanja Brunner

Genehmigt durch das Amt für Gemeinden und Raumordnung AGR am