Massstab 1:500 unbeglaubigte Plankopie Erstellt im Geoportal map.regiogis-beo.ch am 04.06.2015

Die gedruckten Daten haben nur informativen Charakter. Es können keine rechtlichen Ansprüche irgendwelcher Art geltend gemacht werden.

Schutzgebiete

Massstab 1:500 unbeglaubigte Plankopie Erstellt im Geoportal map.regiogis-beo.ch am 31.07.2015

Die gedruckten Daten haben nur informativen Charakter. Es können keine rechtlichen Ansprüche irgendwelcher Art geltend gemacht werden.

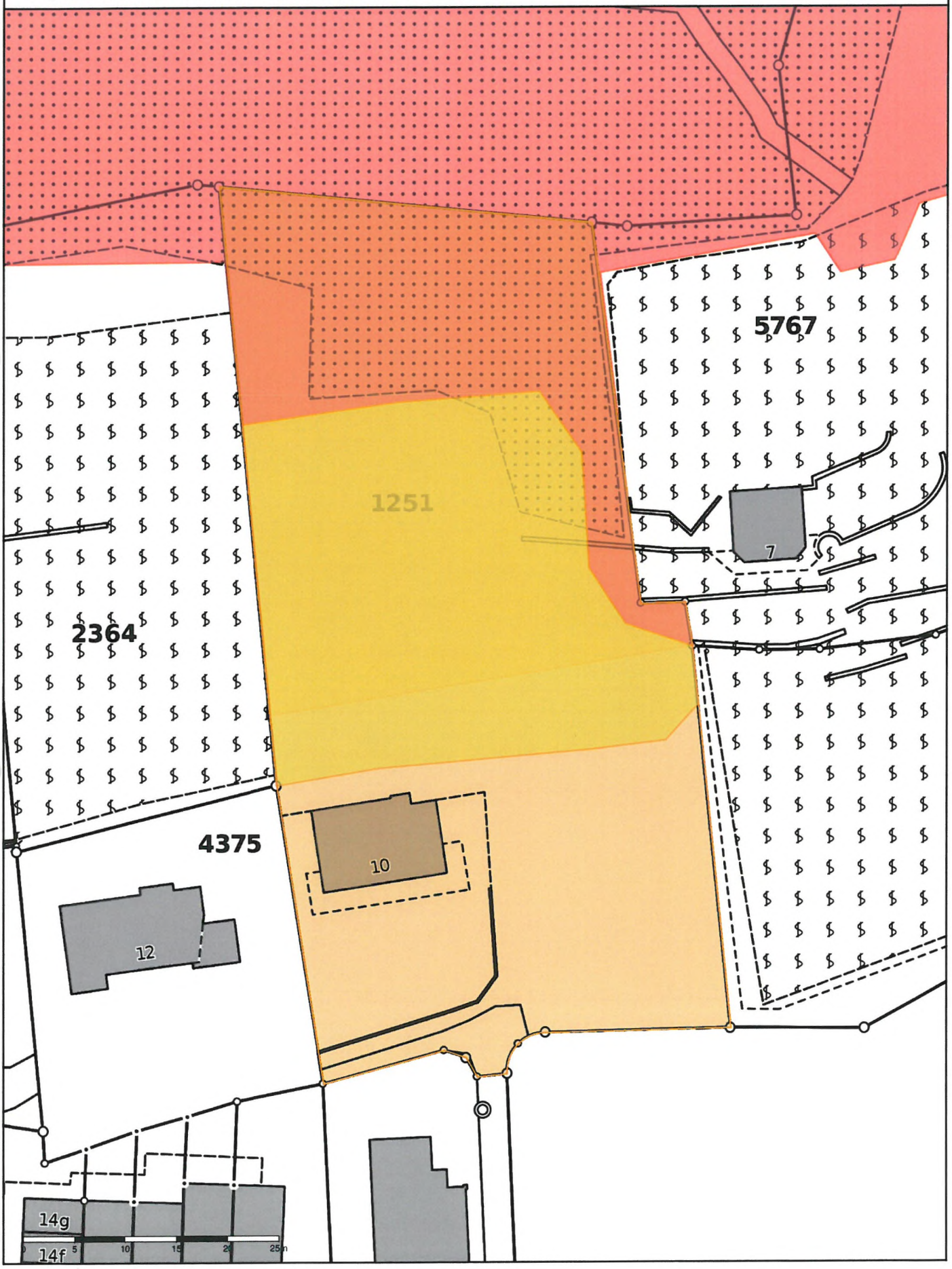

Naturgefahrenkarte

Massstab 1:500 unbeglaubigte Plankopie Erstellt im Geoportal map.regiogis-beo.ch am 31.07.2015

Die gedruckten Daten haben nur informativen Charakter. Es können keine rechtlichen Ansprüche irgendwelcher Art geltend gemacht werden.

N

RegioGIS BERNER OBERLAND

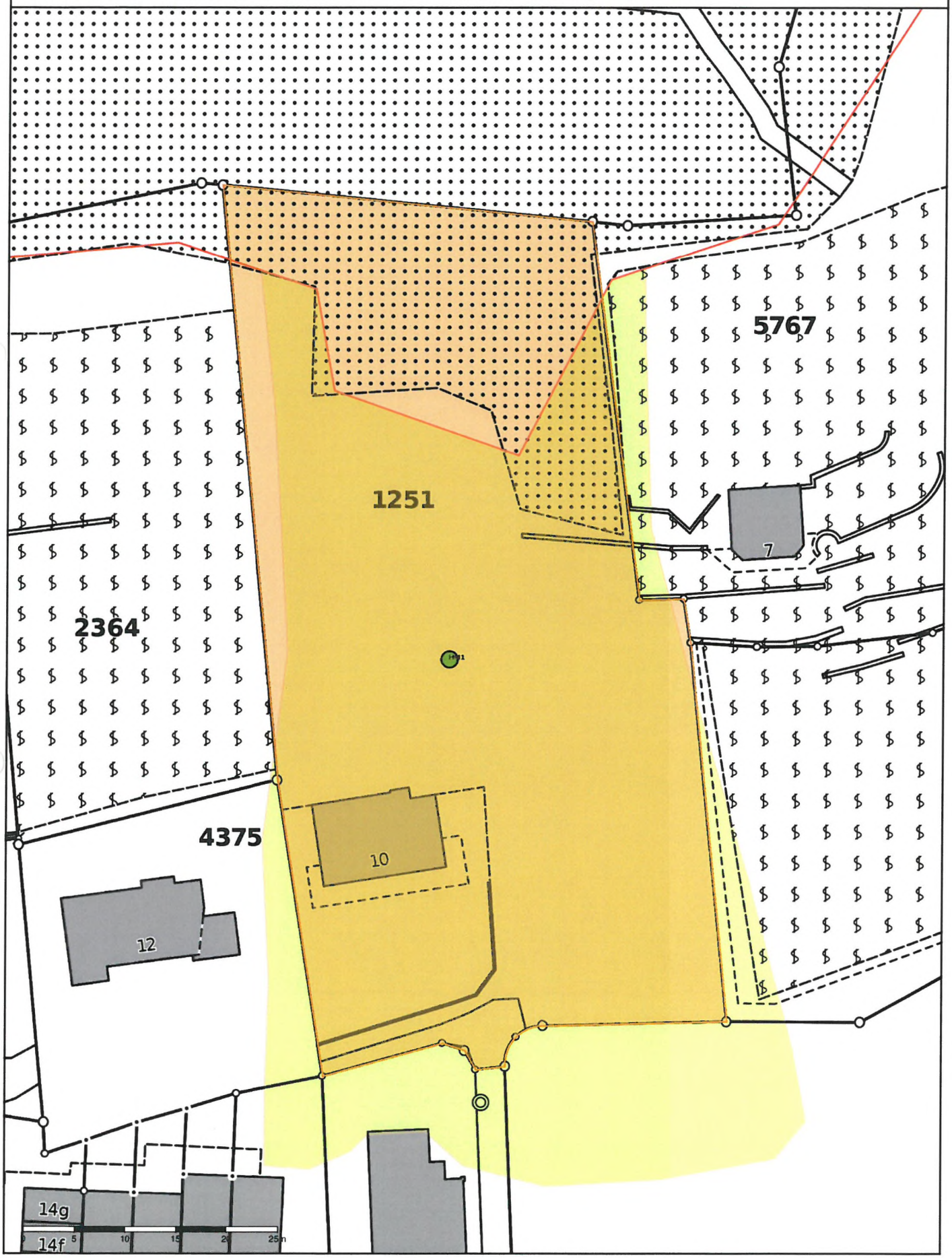

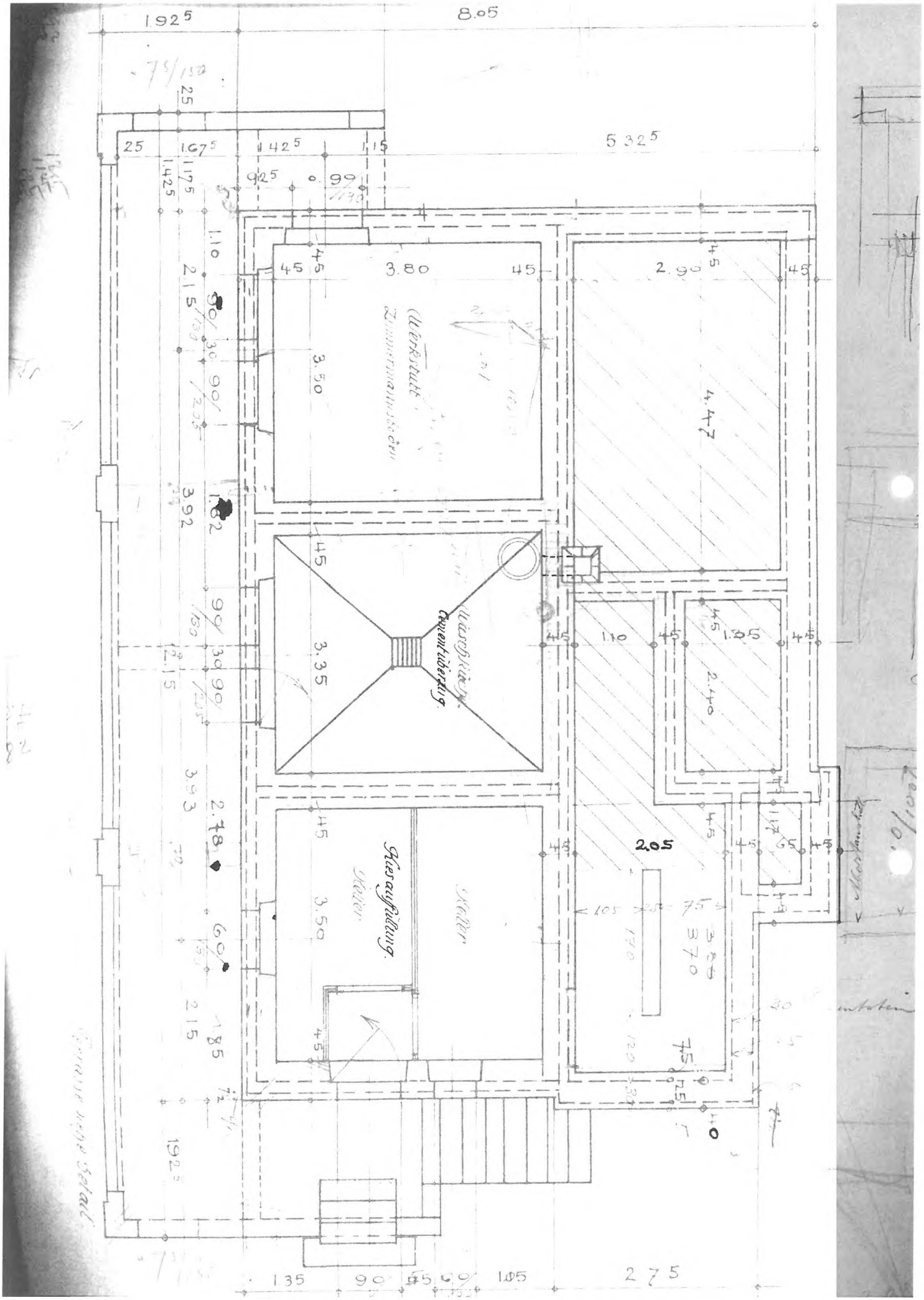

Werkstatt
Zimmermannsboden
Waschkiesch
Cementüberzug
Kiesauffüllung
Keller
Keller

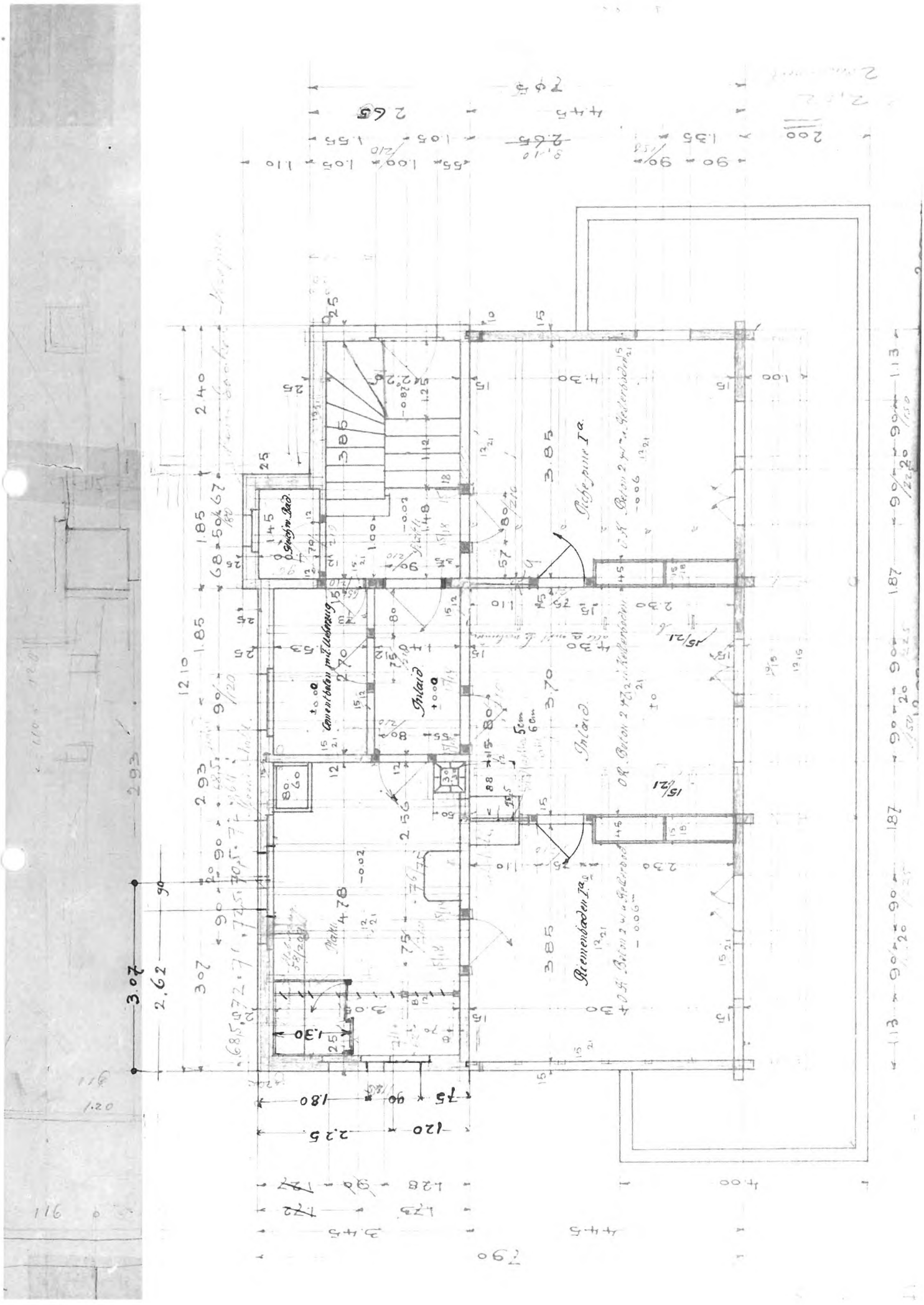

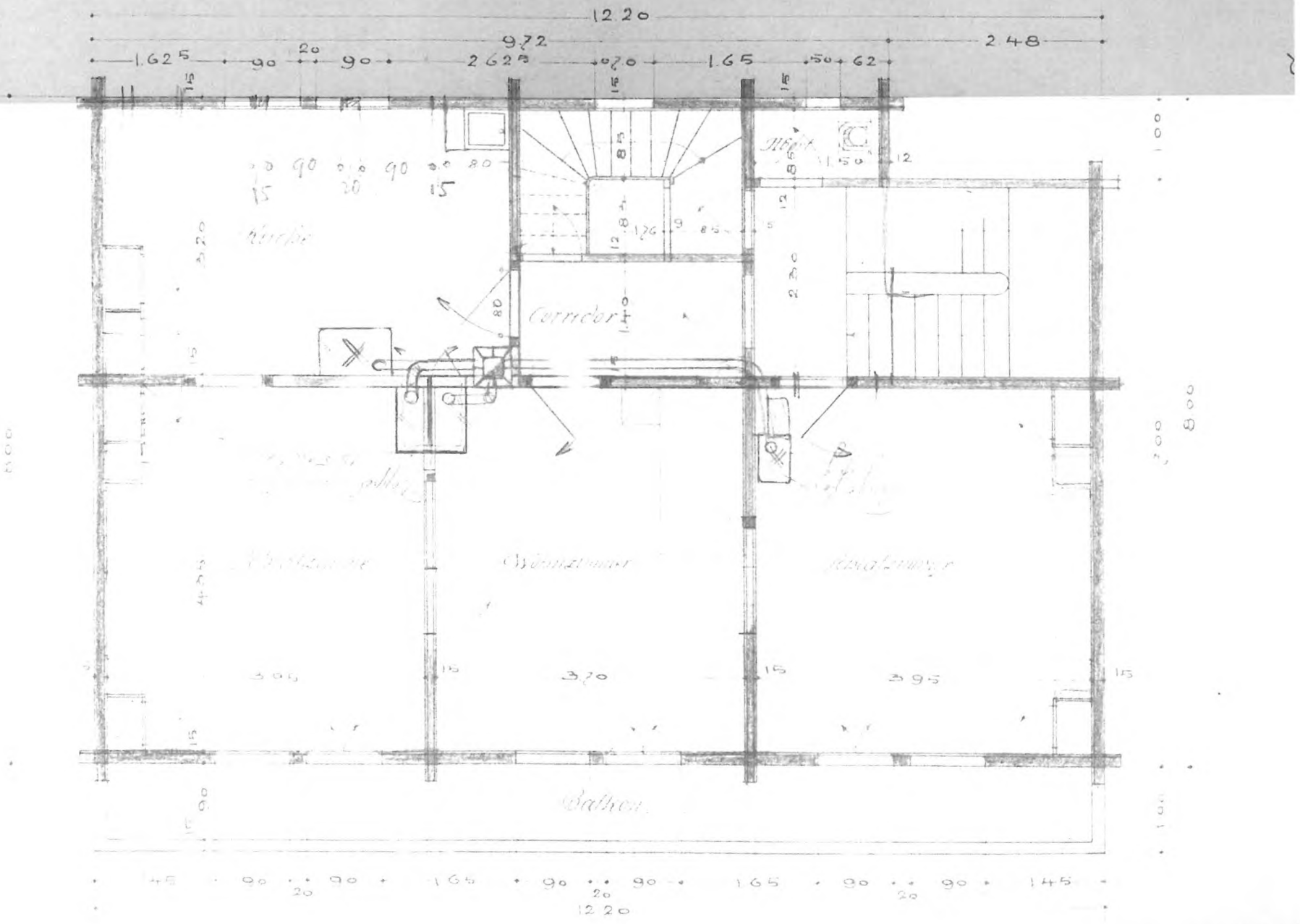
12.20
9.72
2.48
1.625
90
20
90
2.625
1.65
50
62
Corridor
Balkon
3.70
3.95
12.20



G. Welten, Secundarlehrer, Spitz

icht. Mstb. 1:50.



Rückfaçade. Maasstab 1:50.

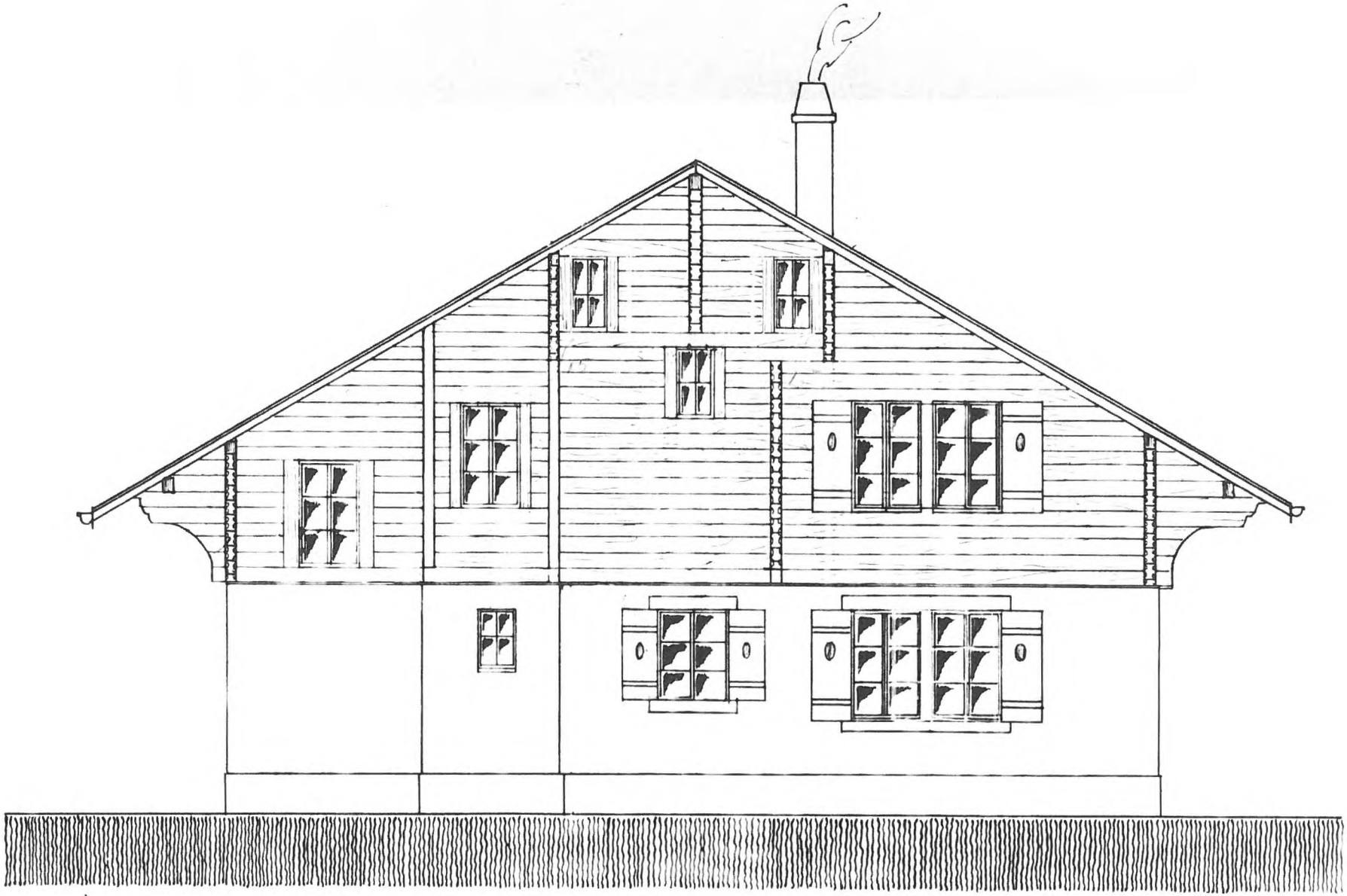

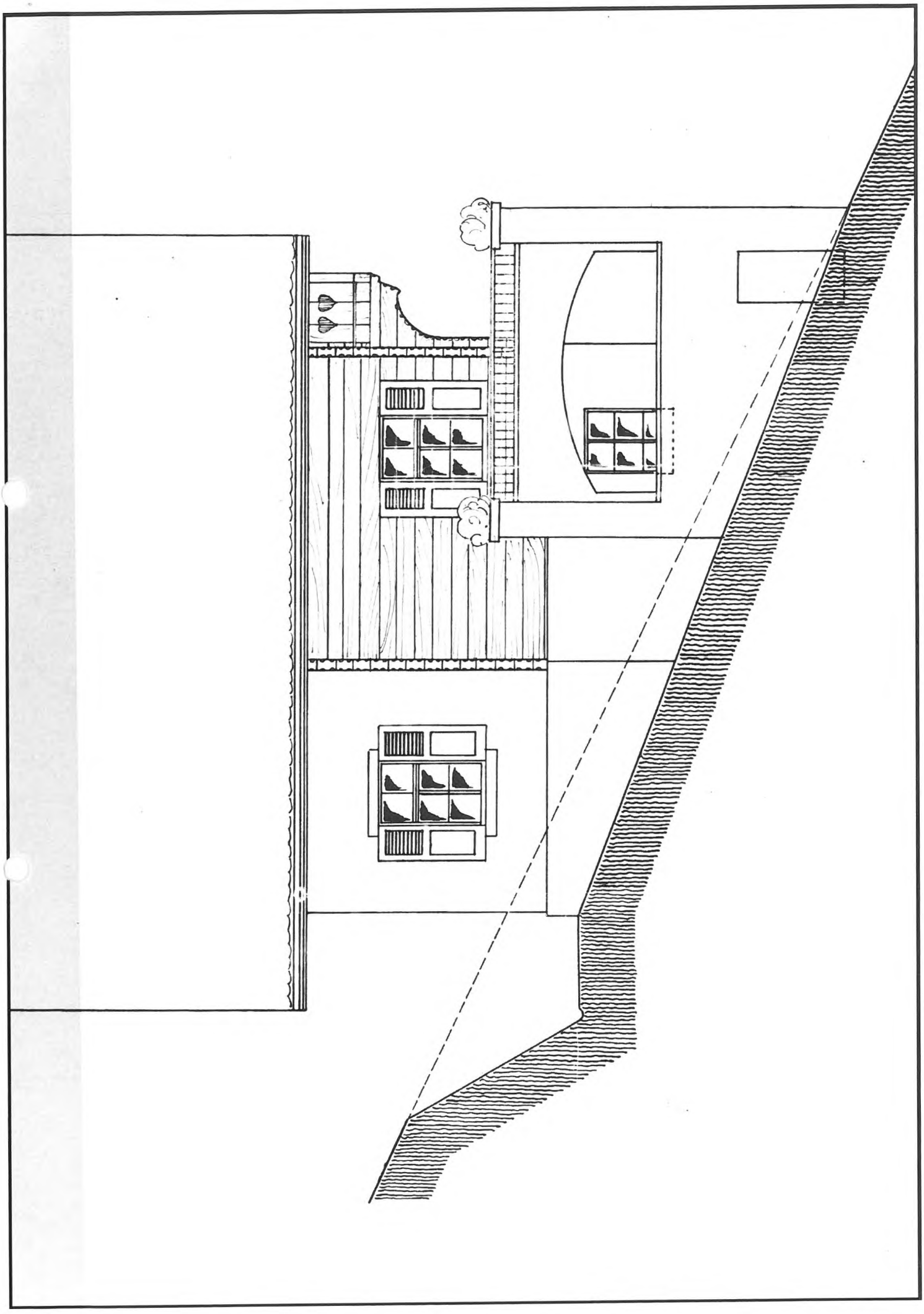
best. Terrain