























Amphibienlaichgebiet
von nationaler Bedeutung

Legende

-  Feuchtgebiet lokal
-  geschützter Einzelbaum, geschützte Baumgruppe
-  Baumreihe, Allee
-  Park/Garten mit exotischem Gehölz
-  Hecke, Feld- und Ufergehölz
-  Pufferzone
-  Trockensteinmauer
-  Geotopschutzgebiet Pufferzone / Kernzone / maximaler Wasserstand
-  Fliessgewässer auszudolen
-  Trockenstandort von regionaler und lokaler Bedeutung
-  Feuchtgebiet von nationaler/regionaler Bedeutung
-  kant. geschütztes geologisches Objekt
-  kant. geschütztes botanisches Objekt
-  Amphibienlaichgebiet von nationaler Bedeutung
-  Massnahmenperimeter Wildtiere KLEK
-  Gemeindegrenze
-  Perimeter Uferschutzplan gem. SFG
-  Wanderwege
-  Gewässer offen / eingedolt
-  Wald
- Bauzone

Gemeinde Spiez
 Revision der Ortsplanung
Inventarplan (Verkleinerung)
 Genehmigung, 24. November 2013